


Крым, Алу́пка, ул. Западная, 12



- Общая площадь участка: 18,5 сот.;
- Месторасположение: Крым, г. Алу́пка, район ул. Западная, 12-В;
- Целевое назначение: строительство и обслуживание жилого дома, хозяйственных построек и сооружений.

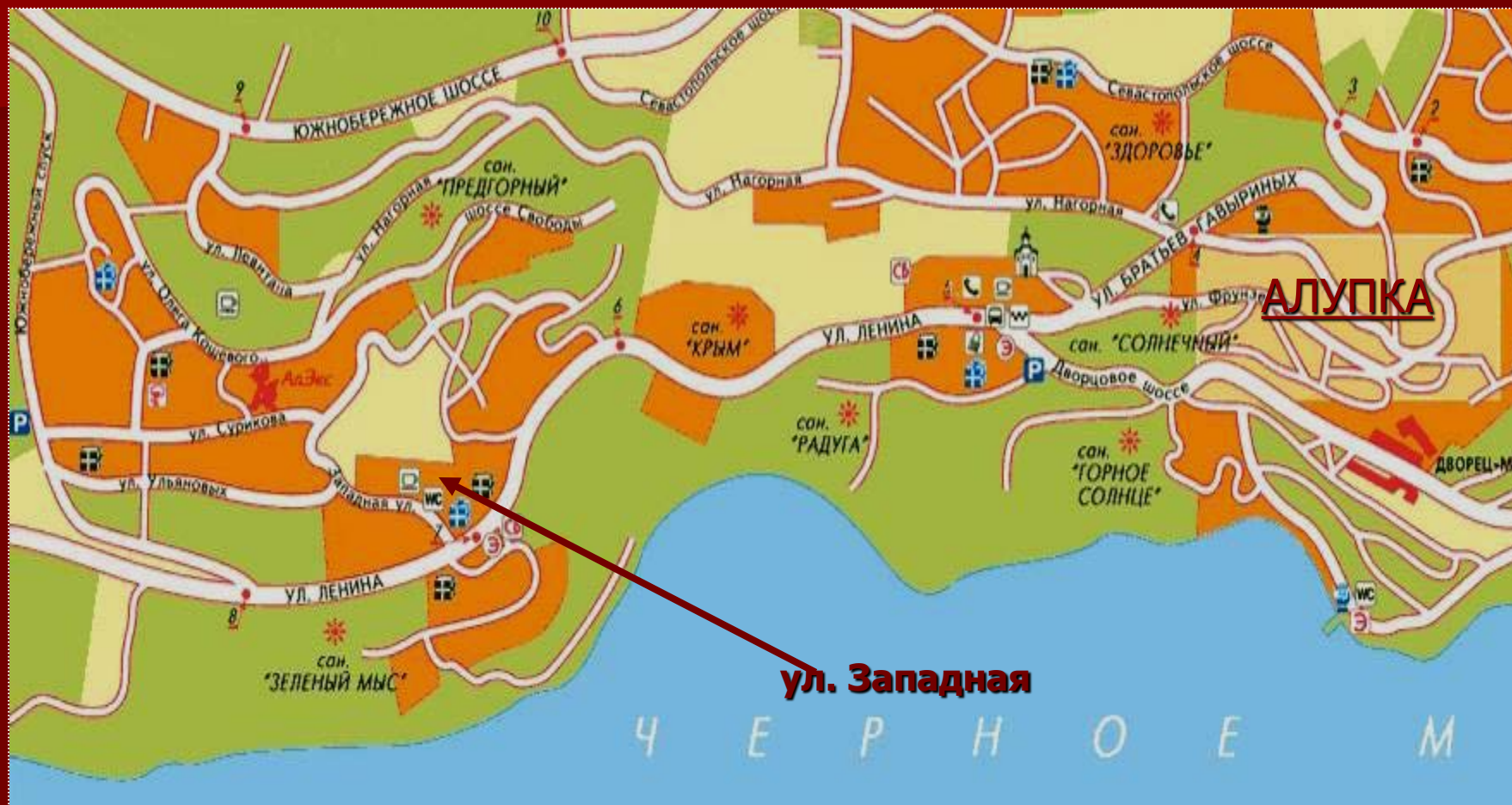
План участка




Кадастровые номера:

0,0800 га	90:25:090105:197
0,0100 га	90:25:090105:194
0,0950 га	90:25:090105:206

Обзорная схема

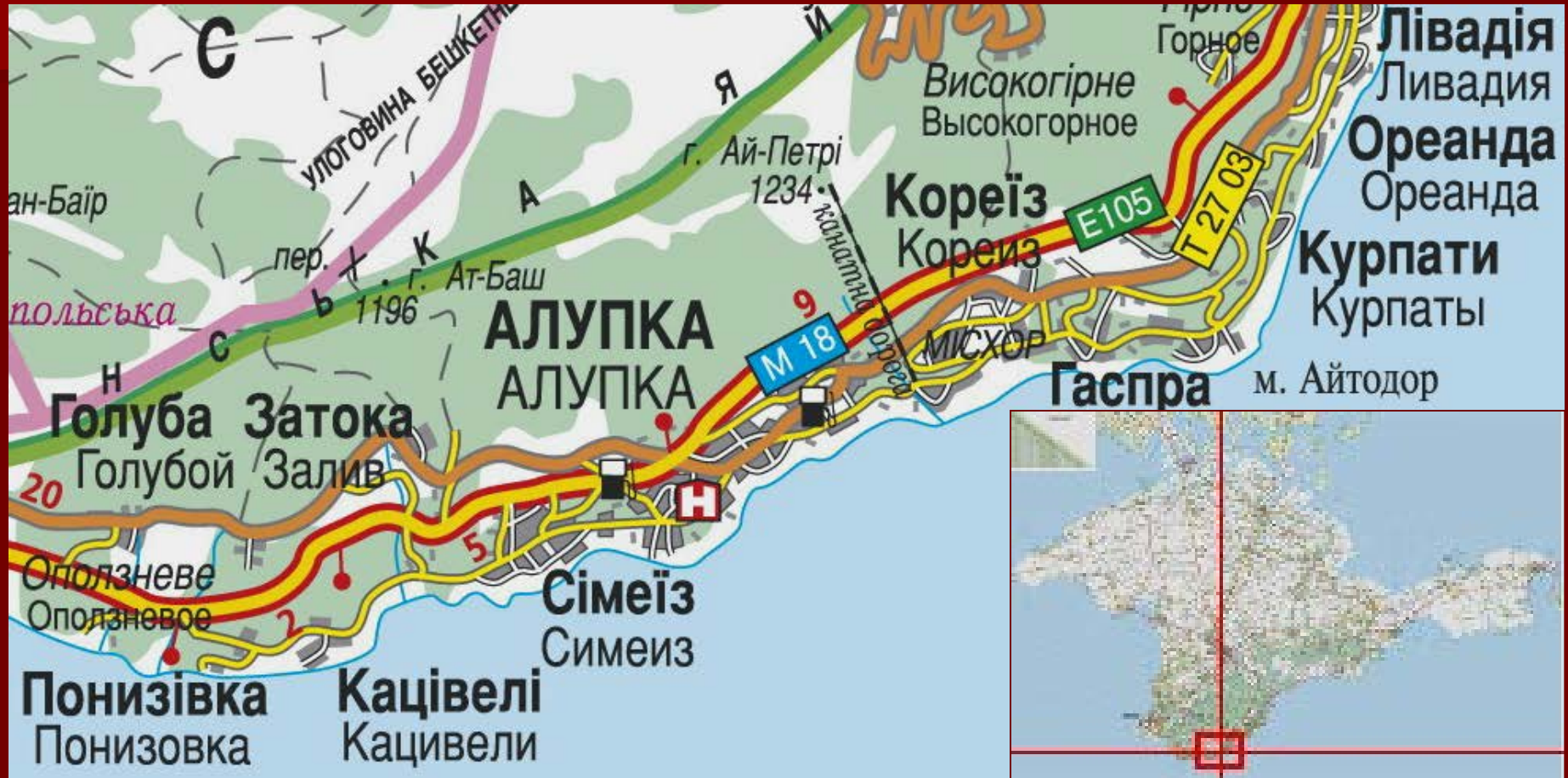


Месторасположение на карте г. Алупка

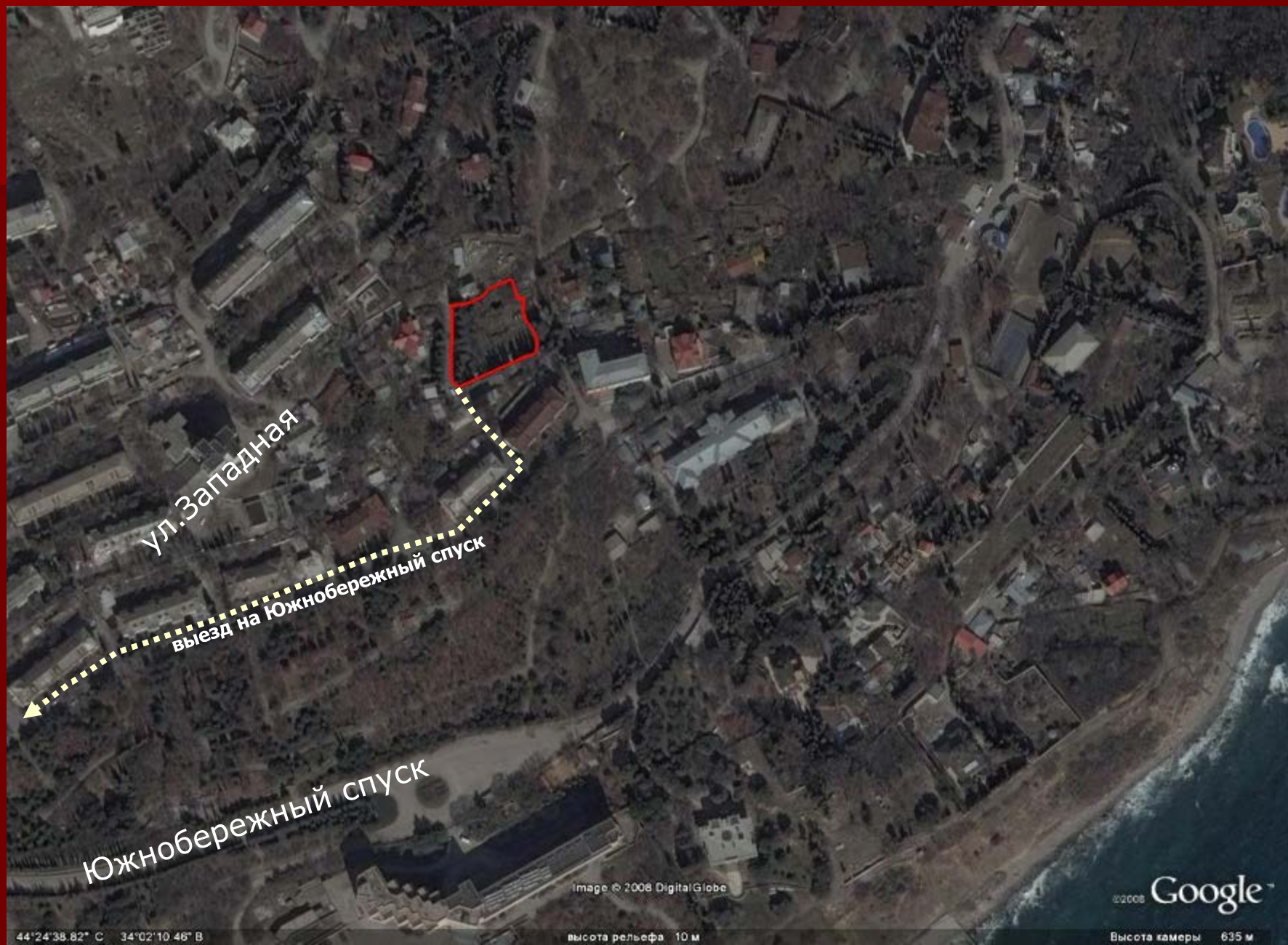


Район ул. Западная

Месторасположение на карте АР Крым



Вид со спутника



Вид со спутника



Южнобережное шоссе

Южнобережный спуск

Чёрное море

Image © 2008 DigitalGlobe

©2008 Google™

44°24'38.51" С 34°02'01.99" В

высота рельефа 18 м

Высота камеры 1.89 км