

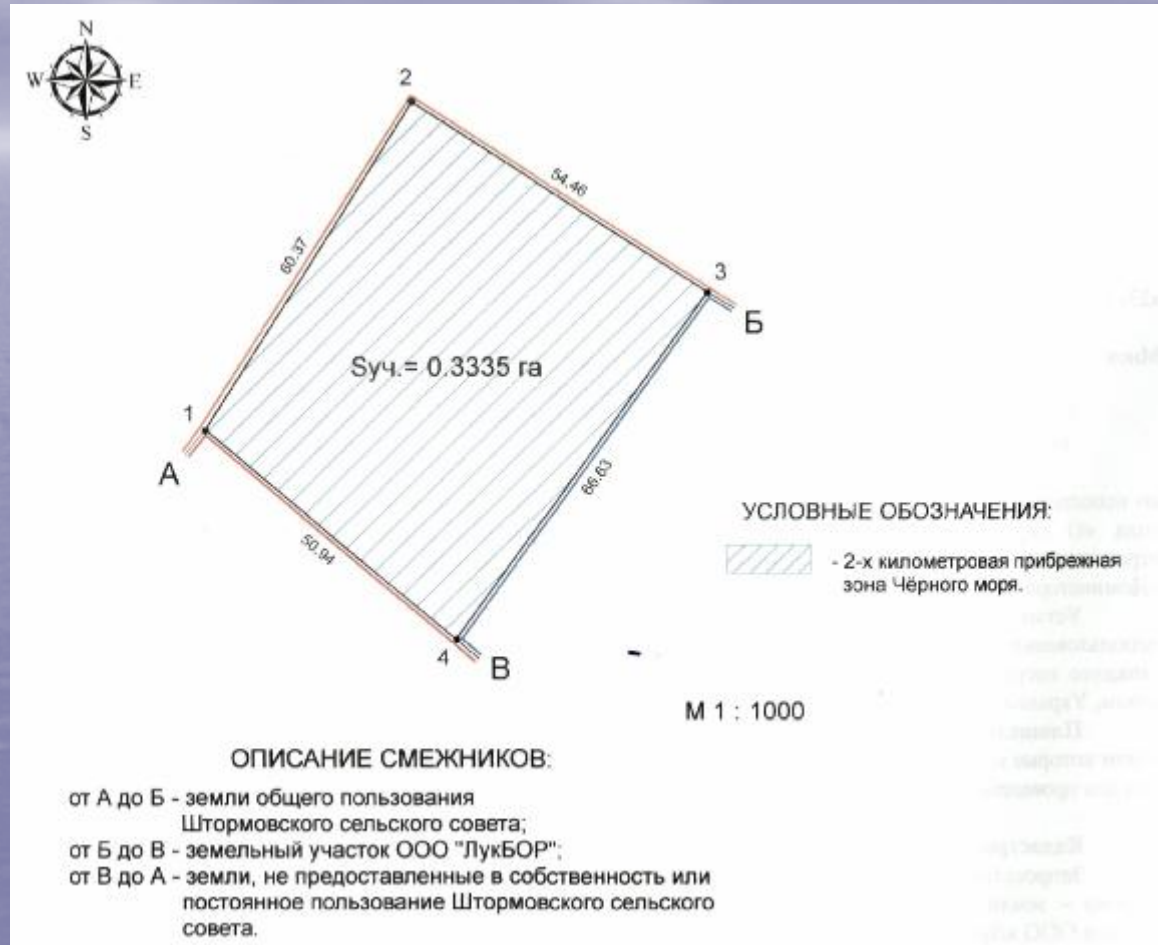
с. Поповка

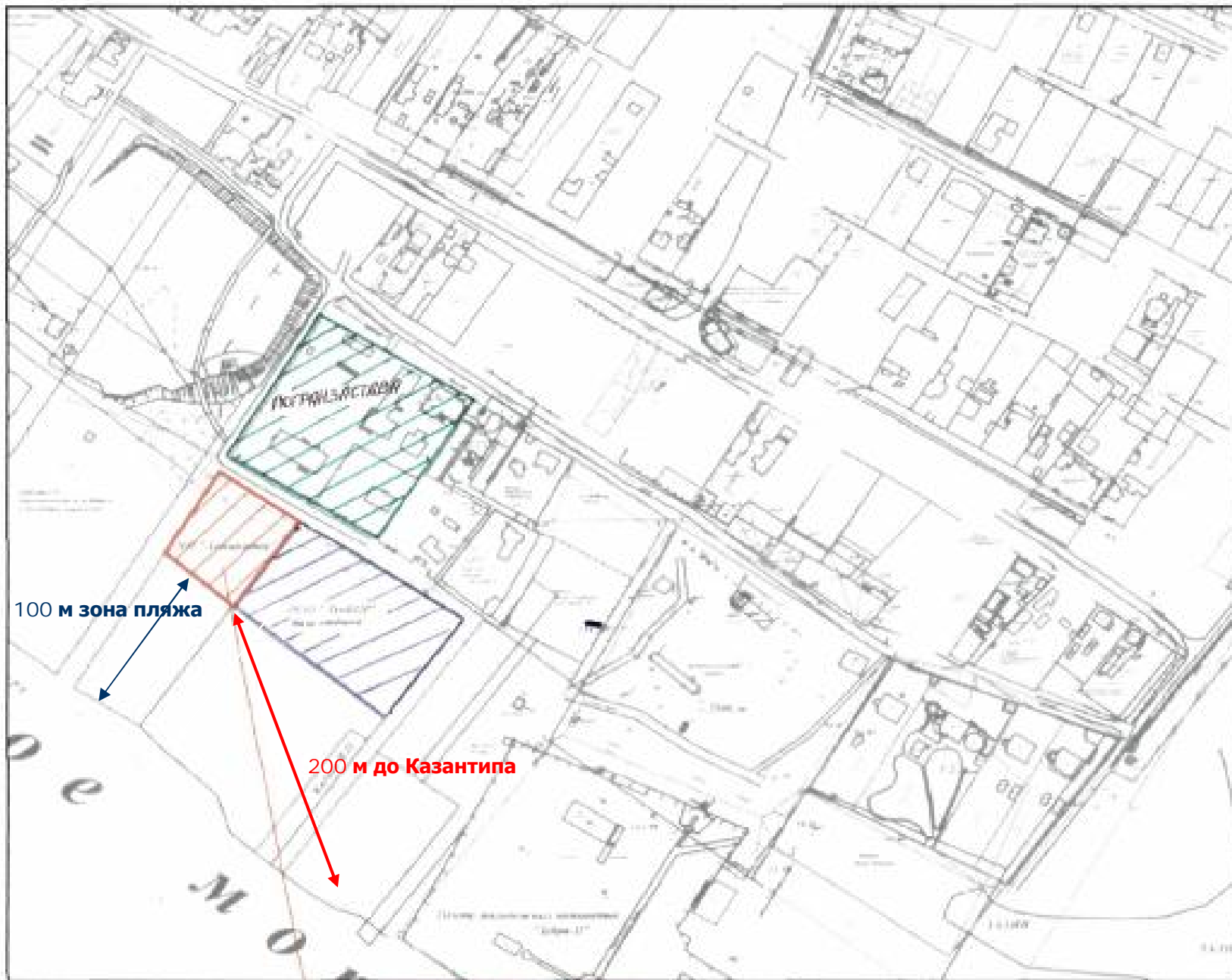
Автономная Республика Крым

- **Общая площадь участка: 0,3335 га**
- **Местонахождение объекта – с.Поповка, ул.Курортная юго-западнее погранзаставы, Штормовской сельский совет Сакского района, Автономная Республика Крым, Украина**
- **Целевое назначение земли: для коммерческого использования – строительства и обслуживания мини-пансионата**
- **Строительство 2-х этажного здания пансионата окончено в 2010г., здание введено в эксплуатацию**
- **Аренда земли на 49 лет, здание пансионата находится в собственности**
- **Участок расположен на первой линии у моря, перед участком находится пляж с кварцевым песком**



План участка



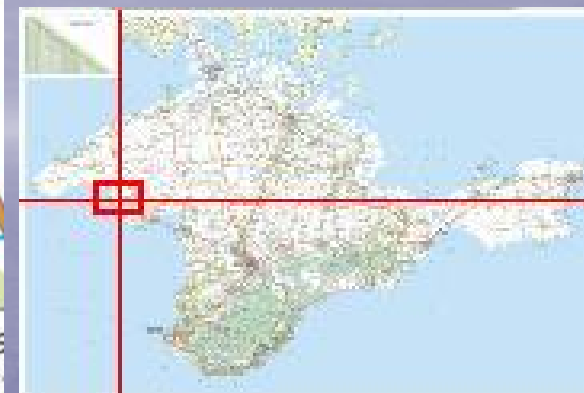
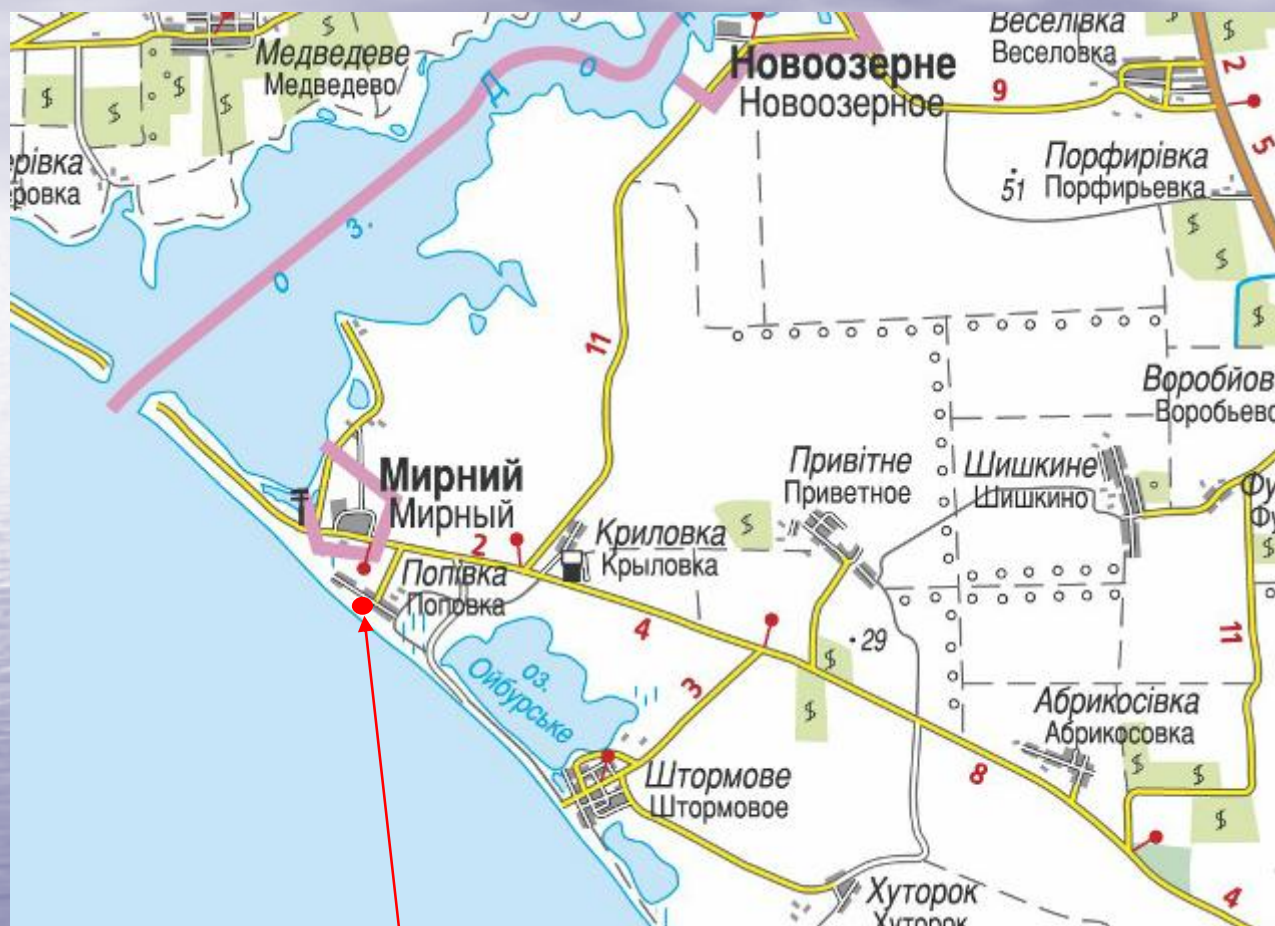


100 м зона пляжа

200 м до Казантипа

Земельный участок
ЧП "Доминатор"

Обзорная схема



**Земельний участок, предоставляемый в аренду
ЧП "Доминатор" сроком на 49 лет в с.Попівка**

Вид со спутника



Описание пансионата:

Двухэтажное здание пансионата расположено:

- **в 60 м от пляжа с кварцевым песком**
- **в 200 м от Казантипа**

Всего 5 комфортабельных номеров-люкс:

- **2 номера на четыре спальных места**
- **3 номера на два спальных места**

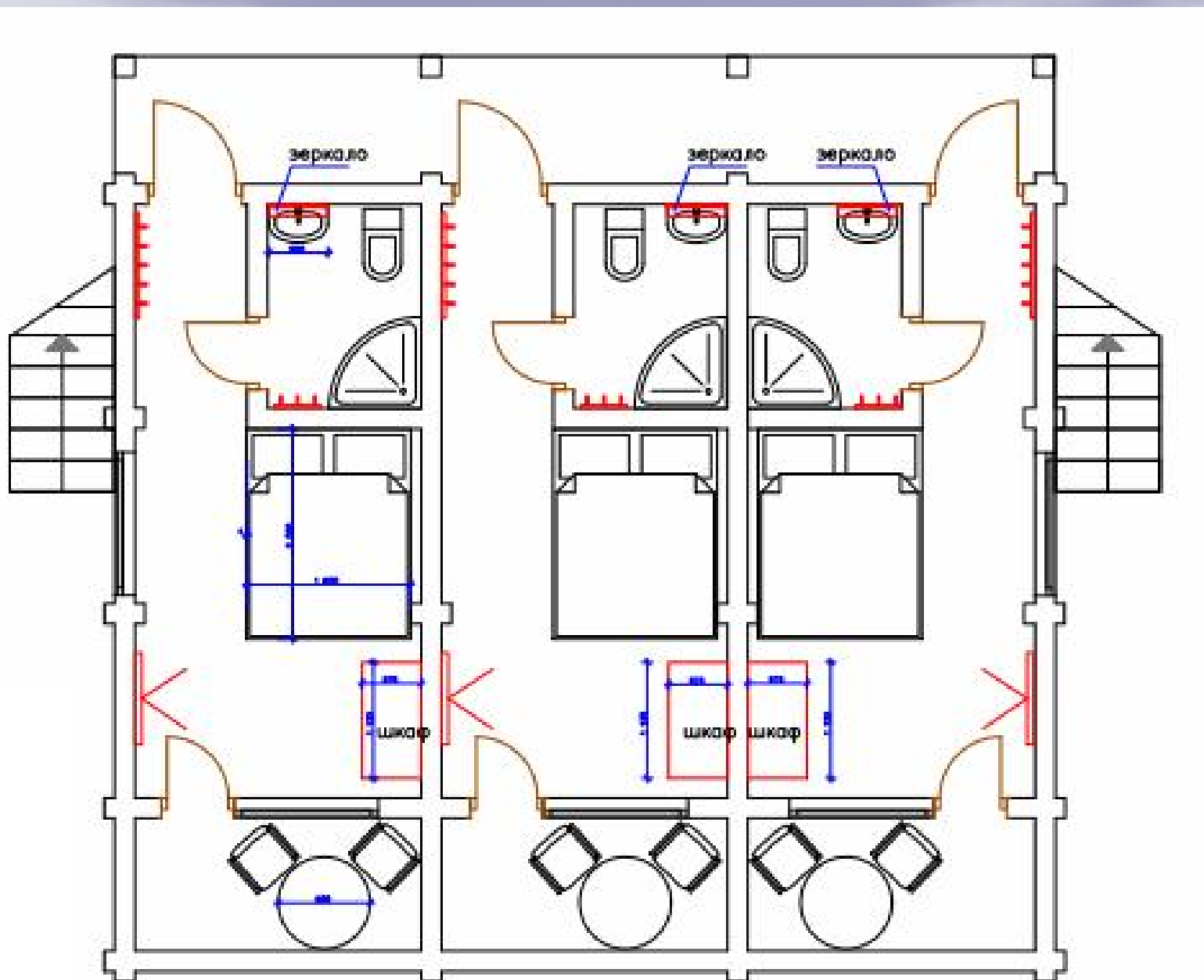
Каждый номер оборудован:

- **Удобной новой мебелью – кровати, шкаф, тумбочки, стол, 2 стула**
- **Белоснежными постелями**
- **Холодильником**
- **Кондиционером**
- **Телевизором с DVD**
- **Горячая и холодная вода круглосуточно**

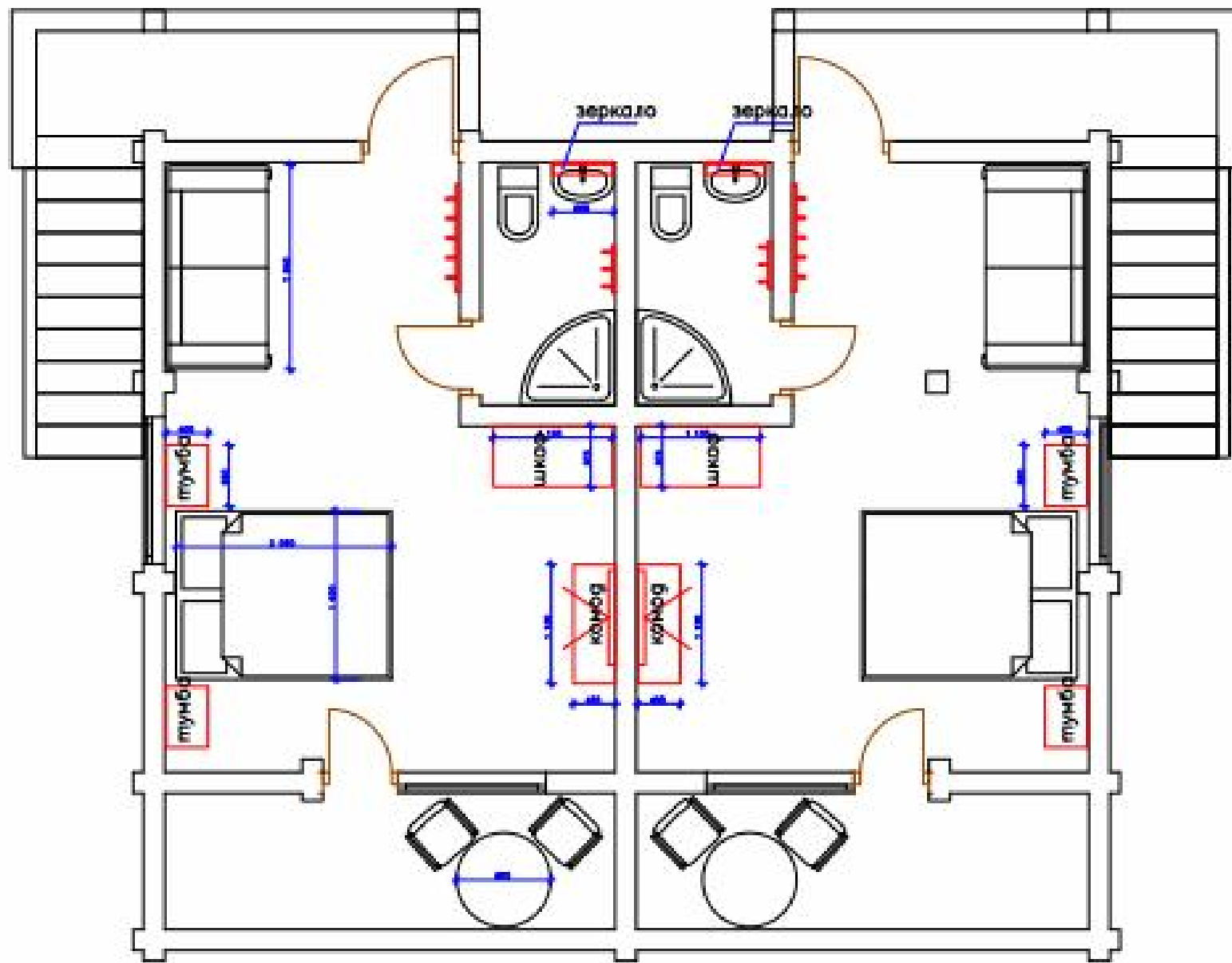
На территории пансионата работает кафе, где отдыхающие всегда найдут широкий выбор свежих разнообразных блюд.



План 1 этажа



План мансарды



ФОТО



ФОТО



ФОТО

